
















LEGENDA

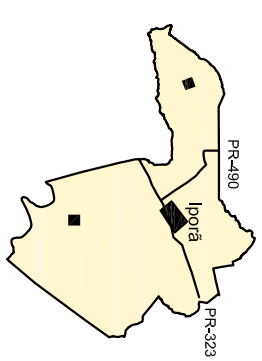
-  Sistema viário
-  Rodovia
-  Via estrutural
-  Via marginal de rodovia
-  Via arterial
-  Via principal
-  Via colorada
-  Intervenção viária
-  Perímetro urbano
-  Arruamento e lotes
-  Rios, córregos e lagoas
-  Preservação permanente
-  Áreas de Reserva Legal
-  Unidade de Conservação Municipal
-  Parque Pinaveira



Escala gráfica



Município com localização das áreas urbanas



Fonte: Base COPEL/ Dados Trabalhados pela Ecopólis
 Desenhista: Thamire Ayoub / Guilherme M. Batista / José F. Conte

Secretaria de Estado do Planejamento Urbano
 Serviço Social Autônomo PARANÁ CIDADÊ

Município de Iporã
PLANO DIRETOR MUNICIPAL DE IPORÃ

Proposta de intervenção no sistema viário do distrito sede de Iporã

Mapa II
 Data: maio / 08

Responsável
 Técnico

